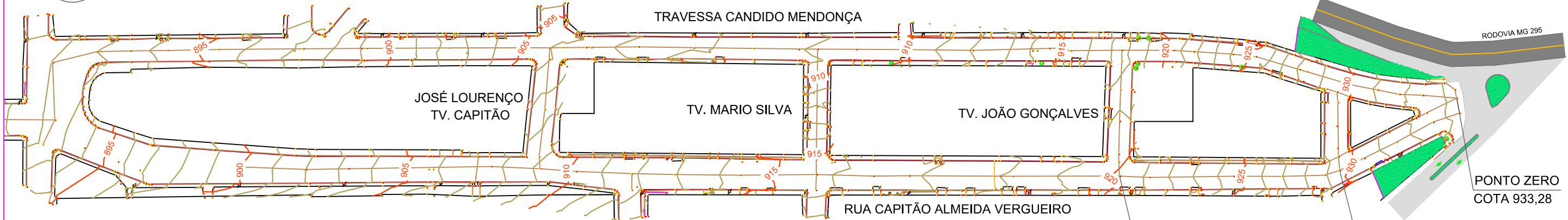
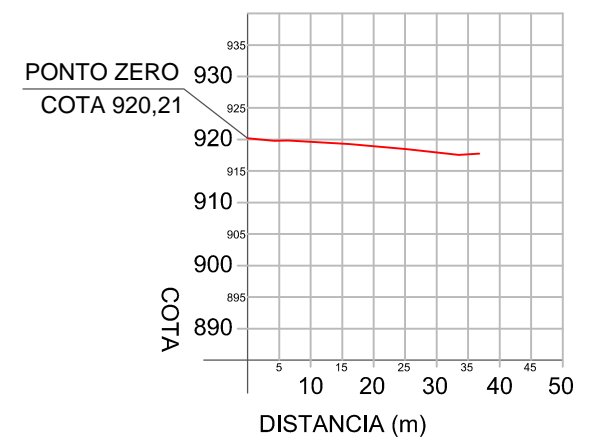


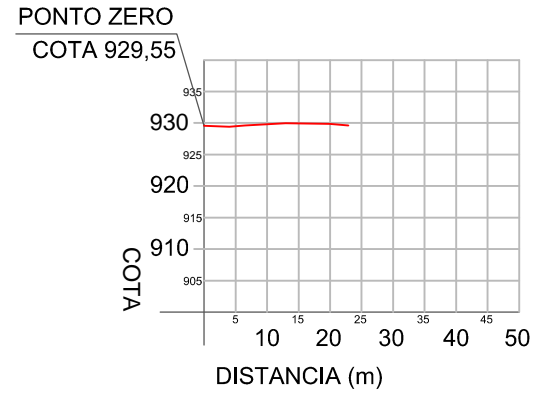
**2 TRAVESSA CANDIDO MENDONÇA**  
ESCALA: 1:1200



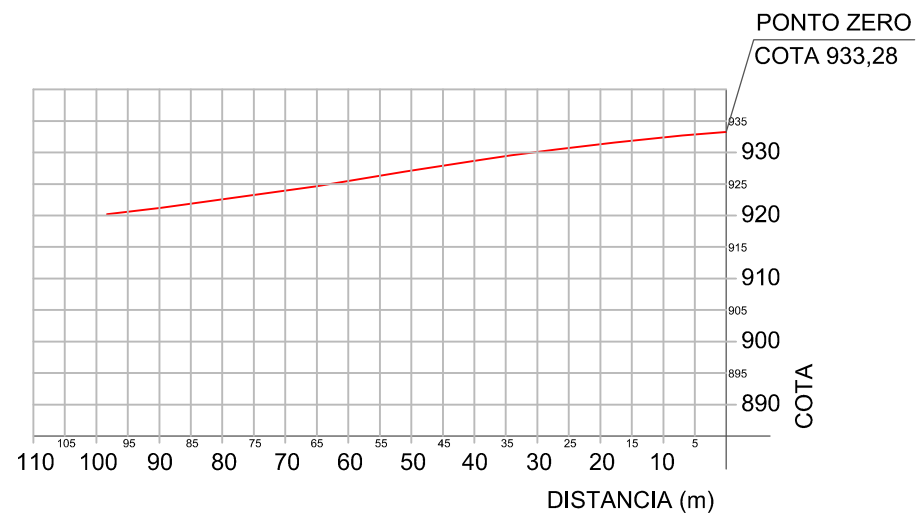
**1 PROJETO EM PLANTA**  
ESCALA: 1:1200



**4 PRAÇA WALDEMAR PEREIRA MENDONÇA**  
ESCALA 1:1200



**5 TRECHO RUA CAPITÃO ALMEIDA VERGUEIRO**  
ESCALA 1:1200



**3 TRAVESSA JOÃO GONÇALVES**  
ESCALA 1:1200

OBSERVAÇÃO:  
O PERFIL LONGITUDINAL EXISTENTE NA VIA E O DA PAVIMENTAÇÃO SERÃO OS MESMOS, DEVIDO AS EDIFICAÇÕES E DRENAGENS EXISTENTES

CONVENÇÕES:

MEIO FIO	TALUDES	GREIDE DE ASFALTO	CURVAS DE NIVEL	MANILHAS	RIO	CÓRREGO	PORTÃO
MURO	PONTO DE ÔNIBUS	GREIDE DE TERRA	POSTES (Energia) (Madeira) (Padrão)	ALA	BOCA DE LOBO	PLACAS	CAIXA DE PASSAGEM
ALAMBRADO	CERCA	ÁRVORES	LOMBADAS	EIXO DA VIA	POÇO DE VISITA	EDIFICAÇÕES	LINHA DE MATO

<p>Rua Dona Ana Chaves, 218 - Bairro Centro Brazópolis - MG CEP. 37530-000 www.brazopolis.mg.gov.br Fone: (35) 3641-1373</p>	PROP. : PREFEITURA MUNICIPAL DE BRAZÓPOLIS
	DETALHE : PERFIL LONGITUDINAL DAS VIAS
ESCALA: INDICADA	LOCAL : BRAZÓPOLIS-MG
DATA: 02/05/2022	ENG* RESP. : JÉSSICA DE AZEVEDO REZENDE
PREFEITO: CARLOS ALBERTO MORAIS	CREA N° : 201.005/D
	FOLHA : 2/2